



PREFET DE LA LOIRE- ATLANTIQUE

Arrêté n °2011299-0007

**signé par Michel PAPAUD
le 26 Octobre 2011**

DDTM 44 : Direction Départementale des Territoires et de la Mer

Arrêté portant délimitation administrative du
Grand Port Maritime De Nantes Saint- Nazaire



PRÉFET DE LA LOIRE-ATLANTIQUE

DIRECTION DEPARTEMENTALE DES TERRITOIRES ET DE LA MER

Délégation à la mer et au littoral

Affaire suivie par : Alexandre Sanchez

☎ 02.40.11.77.54

☎ 02.40.11.77.90

✉ alexandre.sanchez@loire-atlantique.gouv.fr

n°.....

Arrêté portant délimitation administrative du
Grand Port Maritime de Nantes Saint-Nazaire

LE PREFET DE LA REGION PAYS DE LA LOIRE PREFET DE LA LOIRE-ATLANTIQUE

VU le code des ports maritimes et notamment l'article R*151-1 ;

VU le code des transports – cinquième partie – livre III ;

VU le décret du 8 novembre 1854 fixant la limite transversale de la mer à l'embouchure de la Loire ;

VU le décret n° 2008-1035 du 9 octobre 2008 instituant le grand port maritime de Nantes Saint-Nazaire ;

VU l'avis du directoire du Grand Port Maritime de Nantes Saint-Nazaire en date du 25 mai 2011 ;

VU l'avis du préfet maritime de l'atlantique en date du 10 août 2011 ;

SUR proposition du secrétaire général de la préfecture de la Loire-Atlantique

ARRETE

Article 1er

Les limites administratives du grand port maritime de Nantes Saint-Nazaire sont fixées conformément aux dispositions suivantes :

- Côté Terre, la limite correspond à celle indiquée sur le plan général et les plans de détails annexés au présent arrêté ;
- Côté Mer, la limite correspond à celle indiquée sur le plan général et le plan de la zone 1 annexés au présent arrêté ;

Elle est précisément définie par une ligne brisée établie à partir des points et alignements ci-après :

- Phare de Ville-ès-Martin – commune de Saint-Nazaire
- Tourelle des Morées
- Bouées Sud du chenal du port (bouées n° 15 « la rade » et n° 17 « les vignettes ») jusqu'à la limite transversale de la mer
- Pointe de Mindin – commune de Saint-Brévin les Pins

Article 2

L'arrêté préfectoral du 27 décembre 2006 portant délimitation du port autonome de Nantes Saint-Nazaire est abrogé.

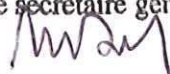
Article 3

Le Secrétaire Général de la Préfecture de la Loire Atlantique, Le Directeur du Grand Port Maritime de Nantes Saint-Nazaire, Le Directeur Départemental des Territoires et de la Mer de Loire Atlantique sont chargés, chacun en ce qui le concerne, de l'exécution du présent arrêté qui sera inséré au recueil des actes administratifs de la préfecture de Loire Atlantique.

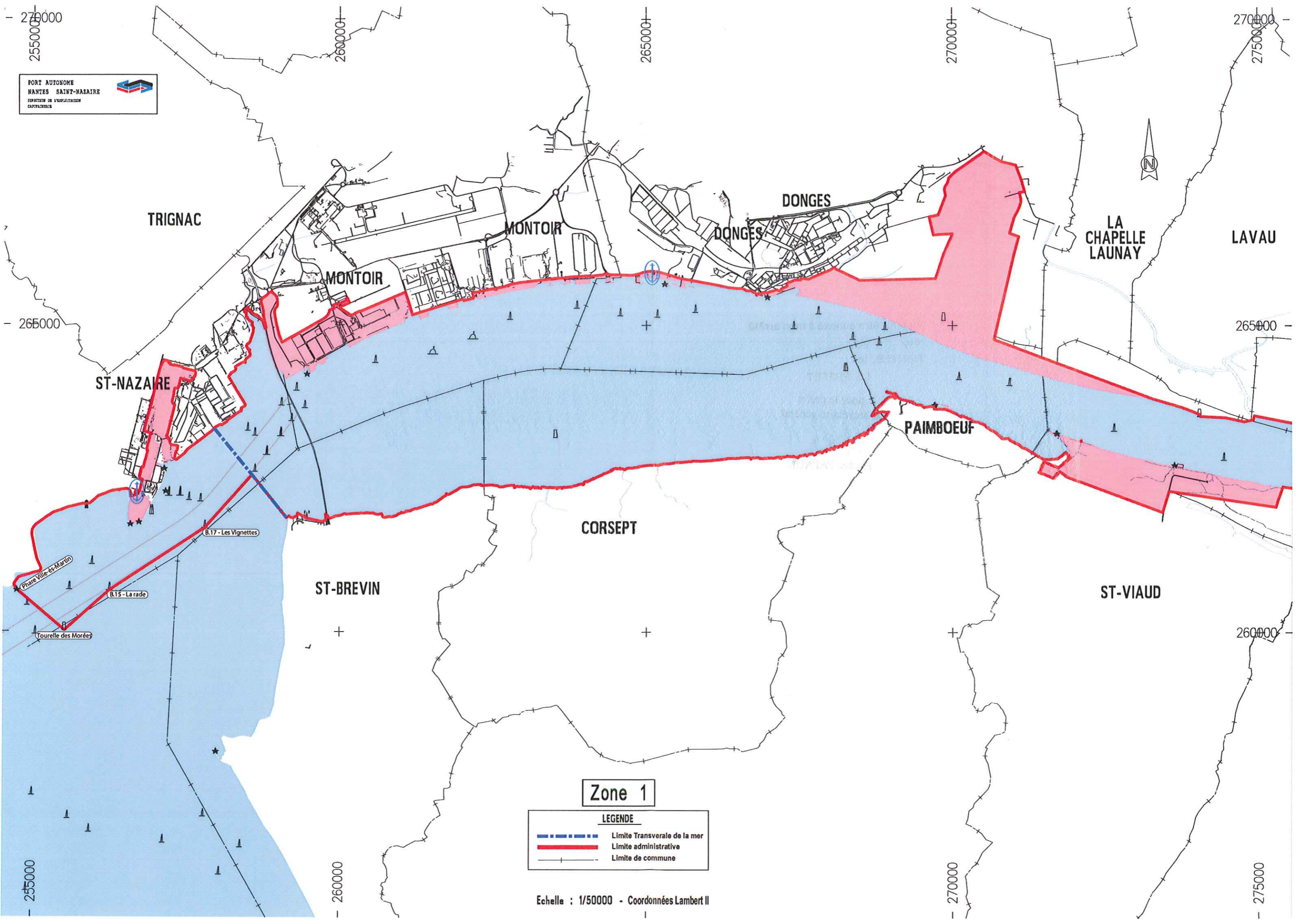
Nantes, le 26 OCT. 2011

Le PREFET

pour le préfet
le secrétaire général



Michel PAPAUD



PORT AUTONOME
 NANTES SAINT-NAZAIRE
 SERVICE DE L'ÉPILOGRAPHIE
 CAPITAINE

Zone 1

LEGENDE

	Limite Transversale de la mer
	Limite administrative
	Limite de commune

Echelle : 1/50000 - Coordonnées Lambert II

Vu pour être annexé à mon arrêté

du 26 OCT. 2011

NANTES, le

LE PREFET

pour le préfet
le secrétaire général

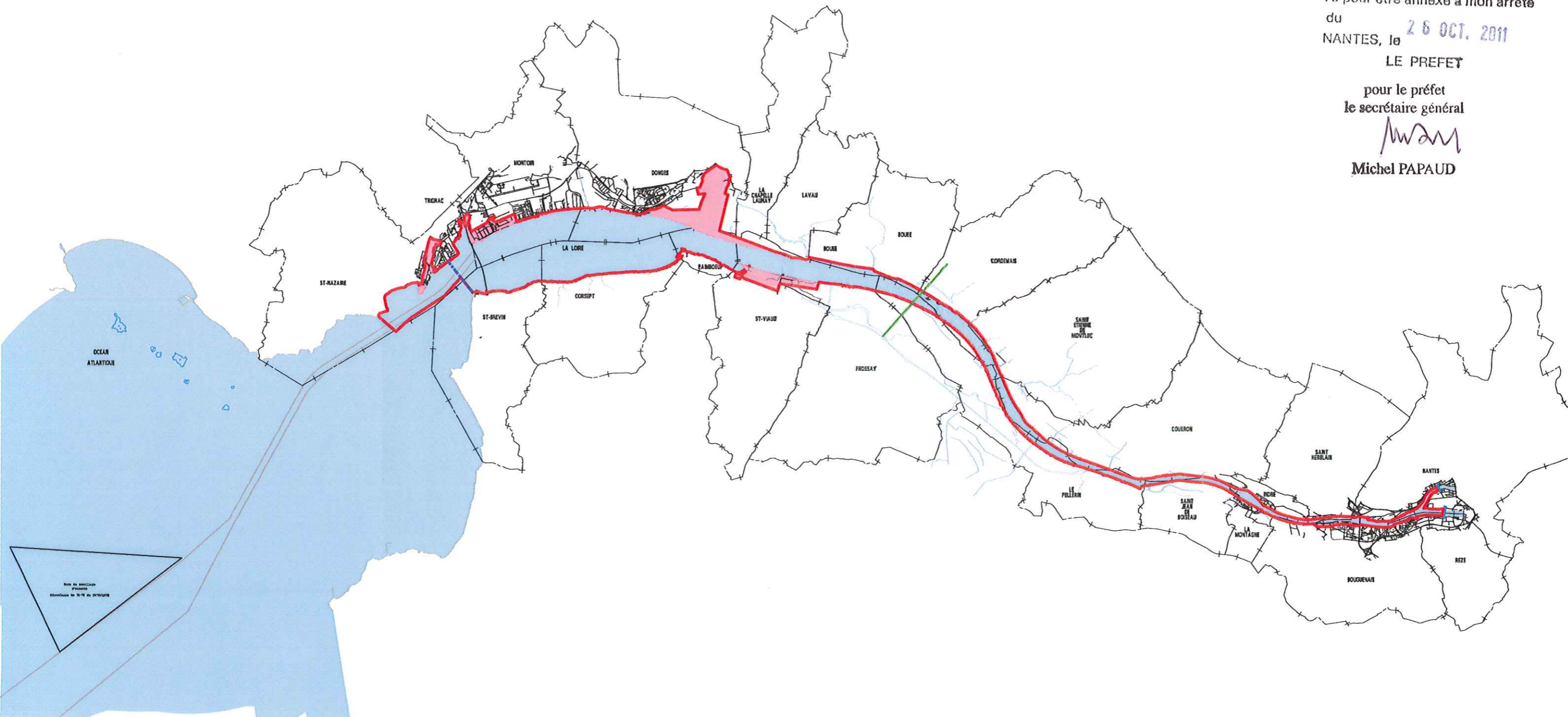


Michel PAPAUD

PLAN GENERAL

LEGENDE	
	Limite administrative
	Limite de commune
	Chenal
	Limite transversale de la mer
	Limite de salure des eaux
	Limite de l'inscription maritime

Echelle : 1/175000 - Coordonnées Lambert II



Vu pour être annexé à mon arrêté
du **26 OCT. 2011**
NANTES, le

LE PREFET
pour le préfet
le secrétaire général

Michel PAPAUD

**LIMITES ADMINISTRATIVES
DU GRAND PORT MARITIME
DE NANTES SAINT NAZAIRE**

S O M M A I R E

-:-:-

- Plan Général

- Zone 1 : de Saint-Nazaire à Donges-Est

- 1.1. : Saint-Nazaire
- 1.2. : Montoir de Bretagne Aval
- 1.3. : Montoir de Bretagne Amont
- 1.4. : Donges Aval
- 1.5. : Donges Aval au Carnet

- Zone 2 : de Donges-Est à Port-Lavigne

- 2.1. : Cordemais
- 2.2. : Indre

- Zone 3 : de Port-Lavigne à Nantes

- 3.1. : Cheviré Aval
- 3.2. : Cheviré Amont
- 3.3. : Bras de Pirmil et Madeleine

Arrêté du 26 octobre 2011

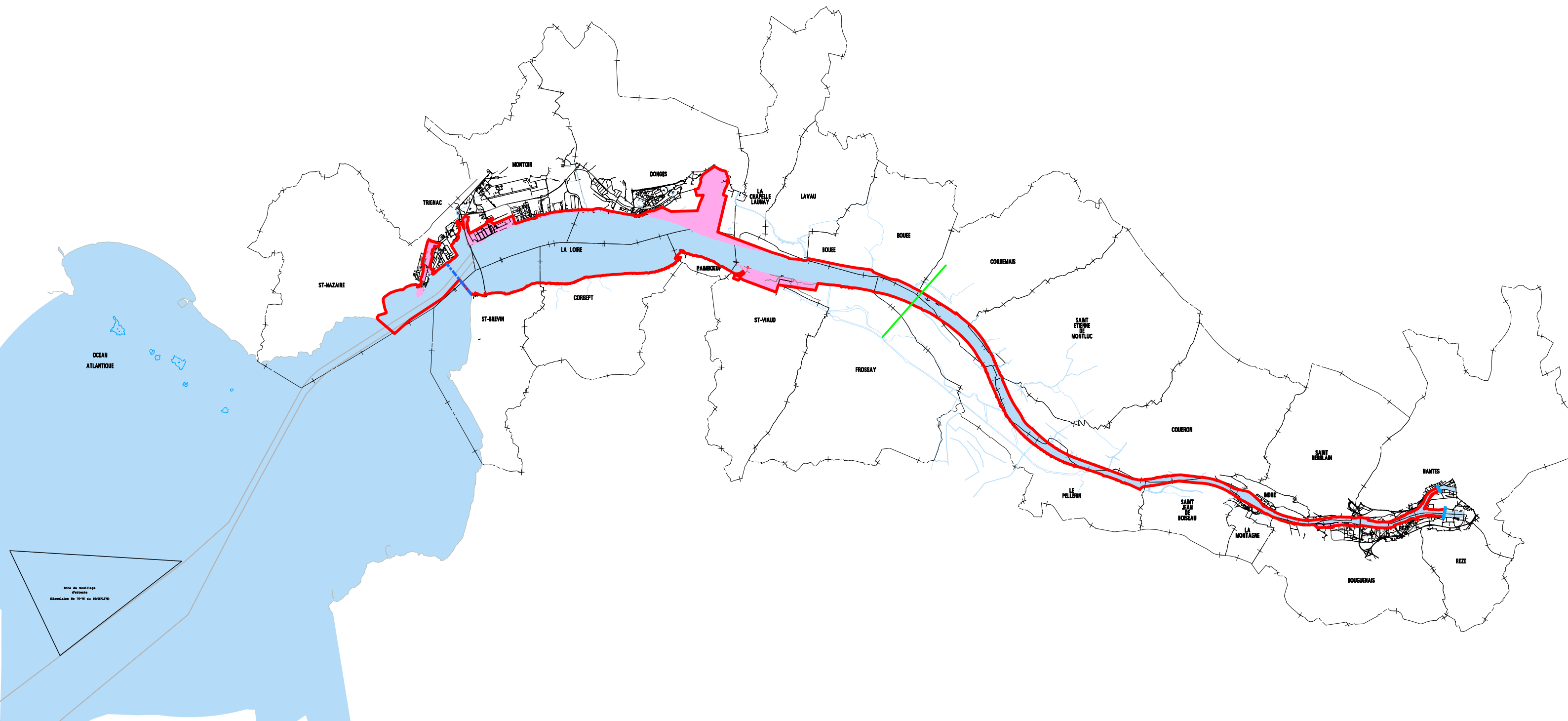


PLAN GENERAL

LEGENDE

- (Red line) — Limite administrative
- - - (Black line) - - - Limite de commune
- - - (Grey line) - - - Chenal
- - - (Blue dashed line) - - - Limite transversale de la mer
- (Green line) — Limite de salure des eaux
- (Blue line) — Limite de l'inscription maritime

Echelle : 1/175000 - Coordonnées Lambert II



Zone de sondage
étiage
Cotes de 10-15 et 16/17/18

ZONE 1

de SAINT-NAZAIRE

à DONGES - EST

270000
255000


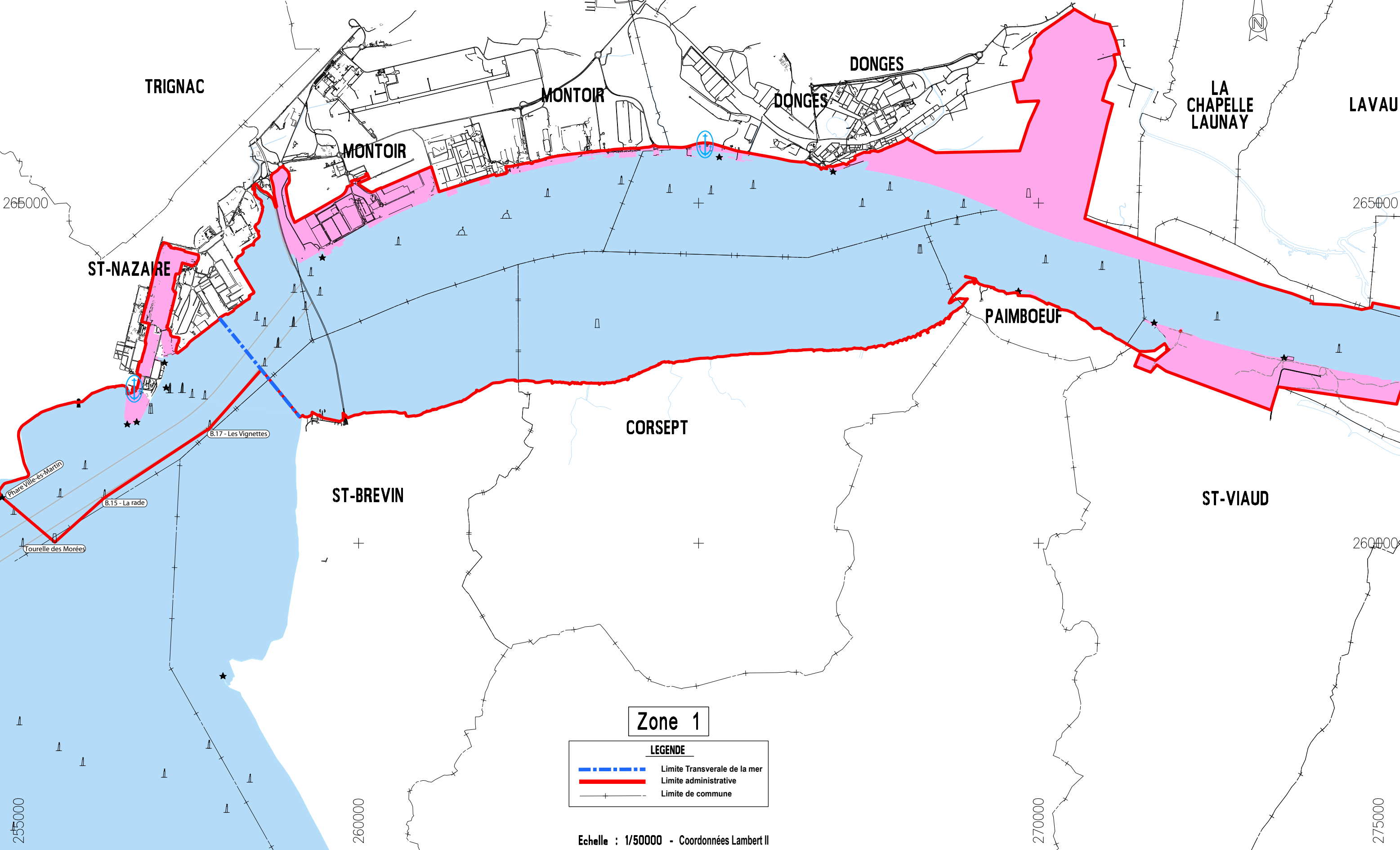
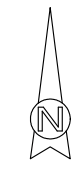
260000

265000

270000



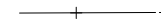
270000
275000

PORT AUTONOME
NANTES SAINT-NAZAIRE
DIRECTION DE L'EXPLOITATION
CAPITAINE

Zone 1

LEGENDE

-  Limite Transversale de la mer
-  Limite administrative
-  Limite de commune

Echelle : 1/50000 - Coordonnées Lambert II

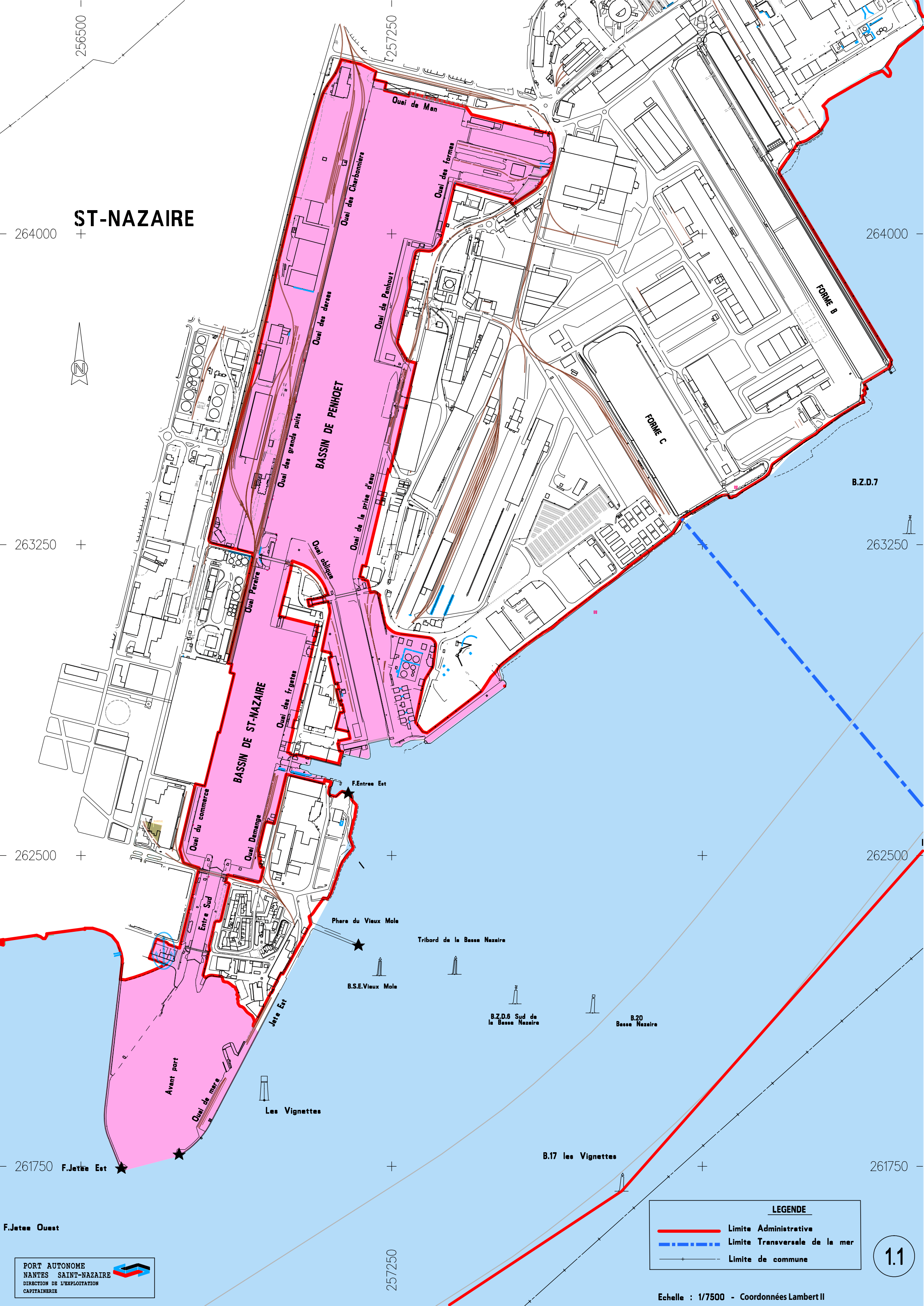
255000

260000

270000

275000

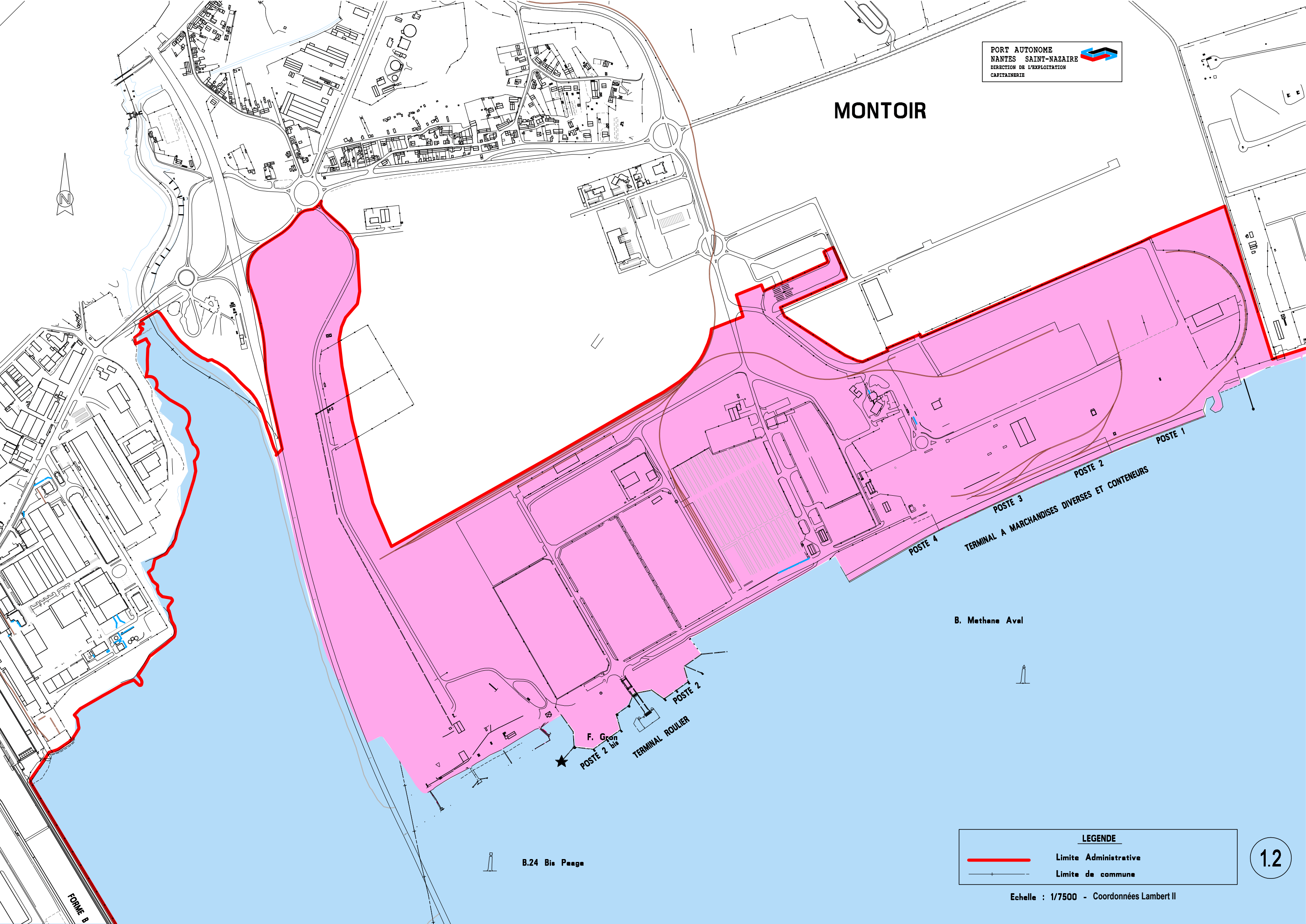
ST-NAZAIRE



LEGENDE	
	Limite Administrative
	Limite Transversale de la mer
	Limite de commune

1.1

MONTOIR



B. Methane Aval

F. G.

POSTE 2 bis

TERMINAL ROULIER

POSTE 2

POSTE 4

POSTE 3

POSTE 2


POSTE 1

TERMINAL A MARCHANDISES DIVERSES ET CONTENEURS



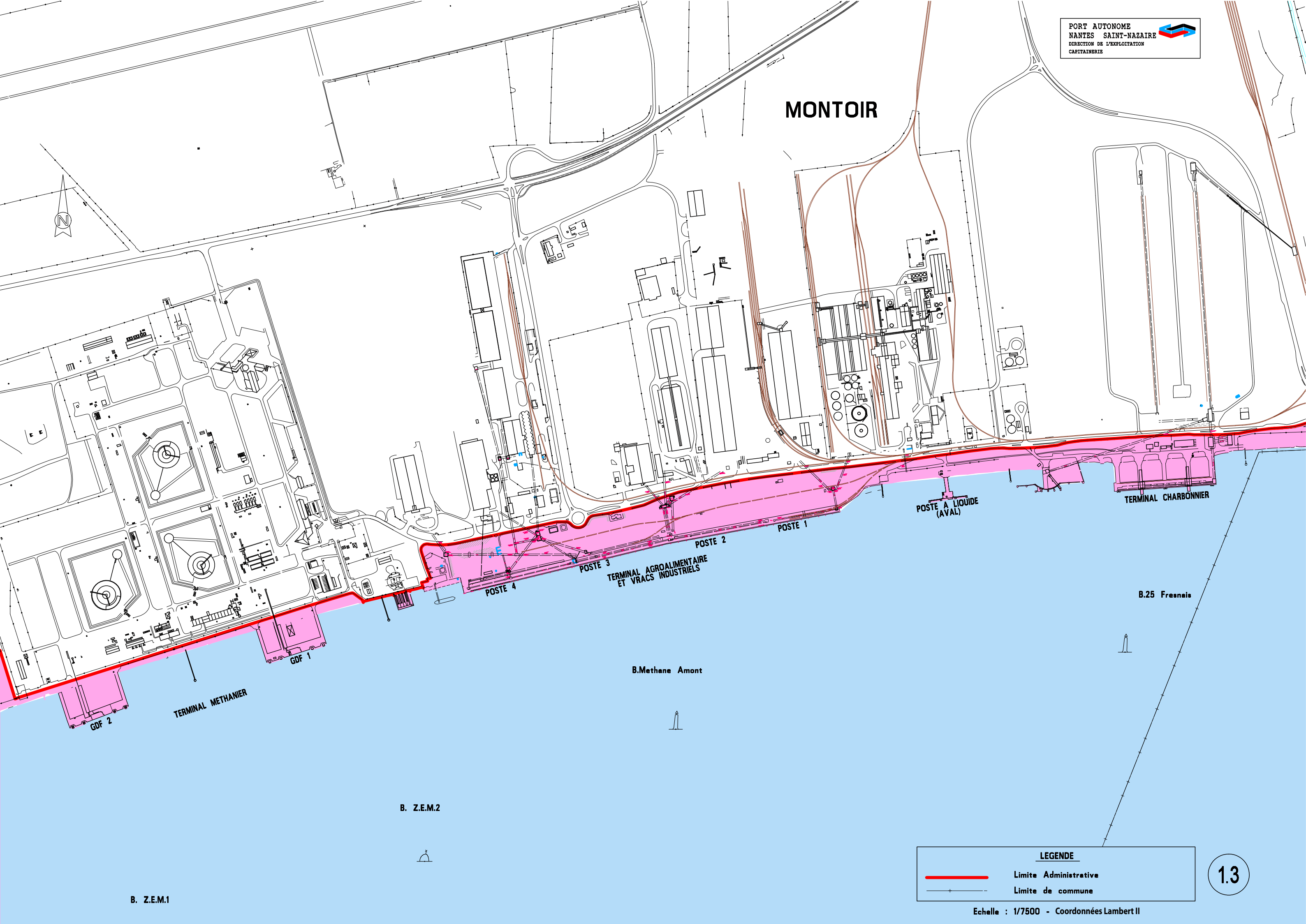
B.24 Bis Peage

LEGENDE

-  Limite Administrative
-  Limite de commune

Echelle : 1/7500 - Coordonnées Lambert II

MONTOIR



LEGENDE

- (Red line) Limite Administrative
- - - (Dashed line) Limite de commune

B. Z.E.M.1

B. Z.E.M.2

B.Methane Amont

B.25 Frenais

TERMINAL AGROALIMENTAIRE
ET VRACS INDUSTRIELS

TERMINAL CHARBONNIER

POSTE A LIQUIDE
(AVAL)

POSTE 1

POSTE 2

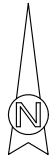
POSTE 3

POSTE 4

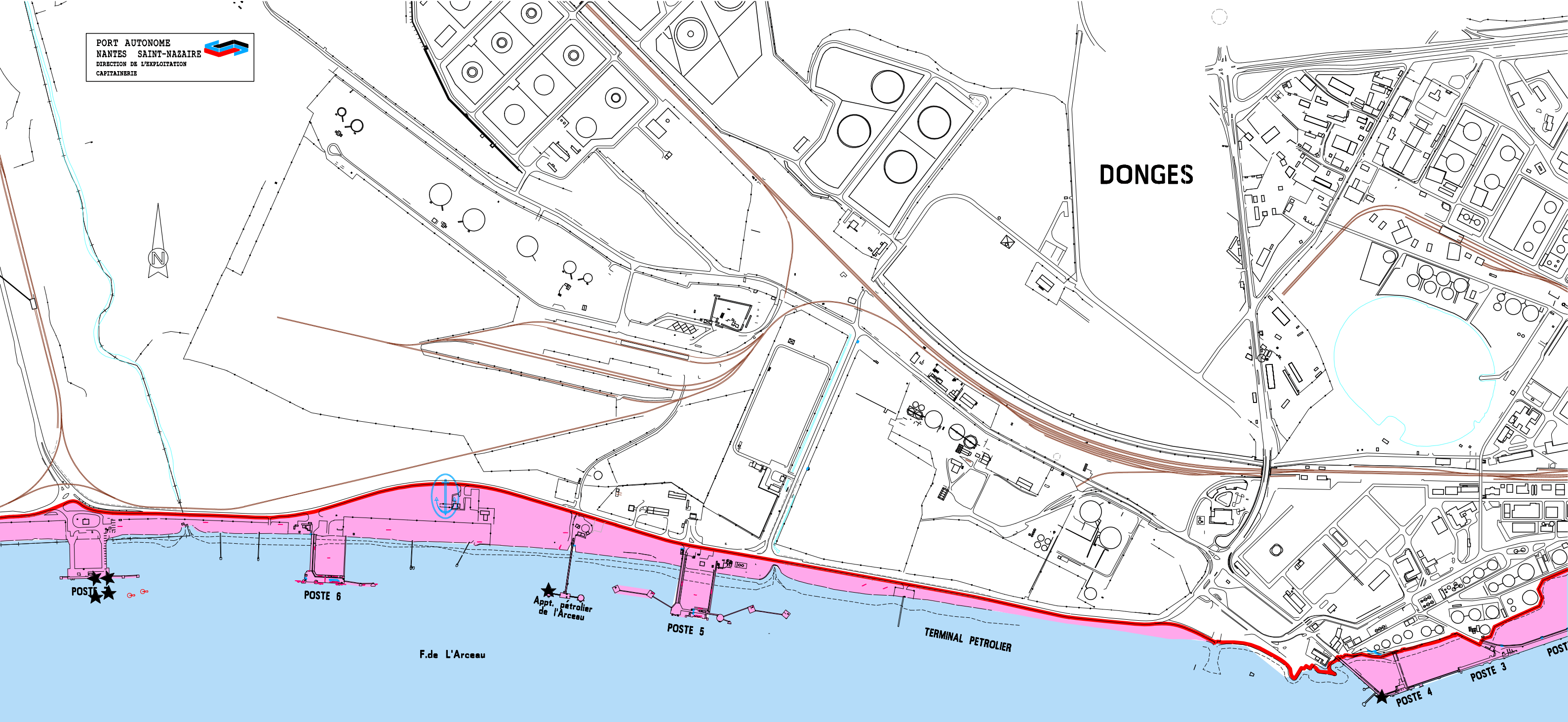
GDF 1

GDF 2

TERMINAL METHANIER



DONGES



B. D.7

LA LOIRE

B.D.6



B.D.5

F. de Donges

B.27 Donges Sud

Echelle : 1/7500 - Coordonnées Lambert II

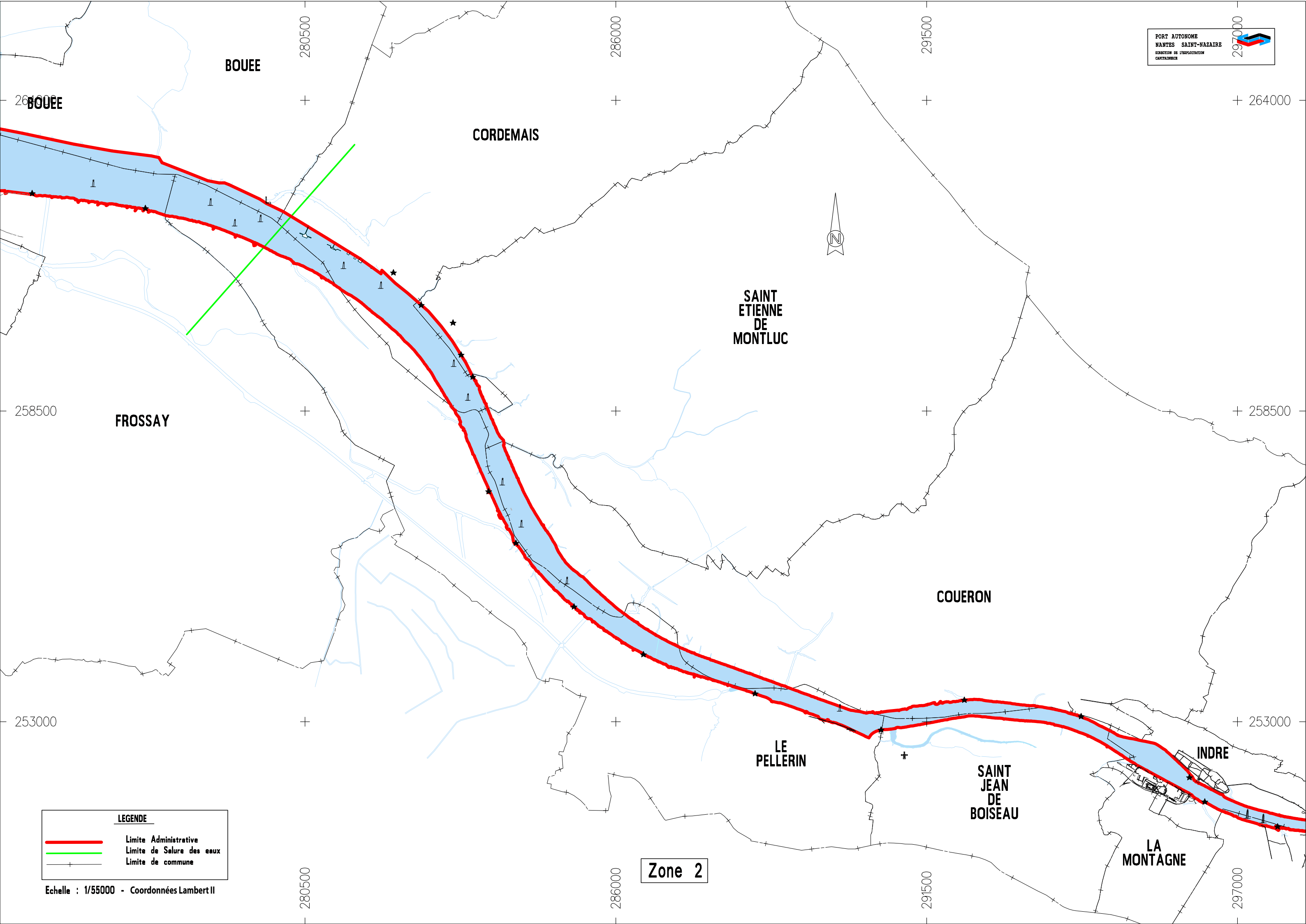
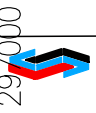
LEGENDE

-  Limite Administrative
-  Limite de commune

ZONE 2

de DONGES – EST

à PORT LAVIGNE



FROSSAY

CORDEMAIS

SAINT
ETIENNE
DE
MONTLUC

COUERON

LE
PELLERIN




SAINT
JEAN
DE
BOISEAU

INDRE

LA
MONTAGNE

Zone 2

LEGENDE

-  Limite Administrative
-  Limite de Salure des eaux
-  Limite de commune

Echelle : 1/55000 - Coordonnées Lambert II



B.40 Belle Ile Amont




B.35 Binet Aval

F.Calotte

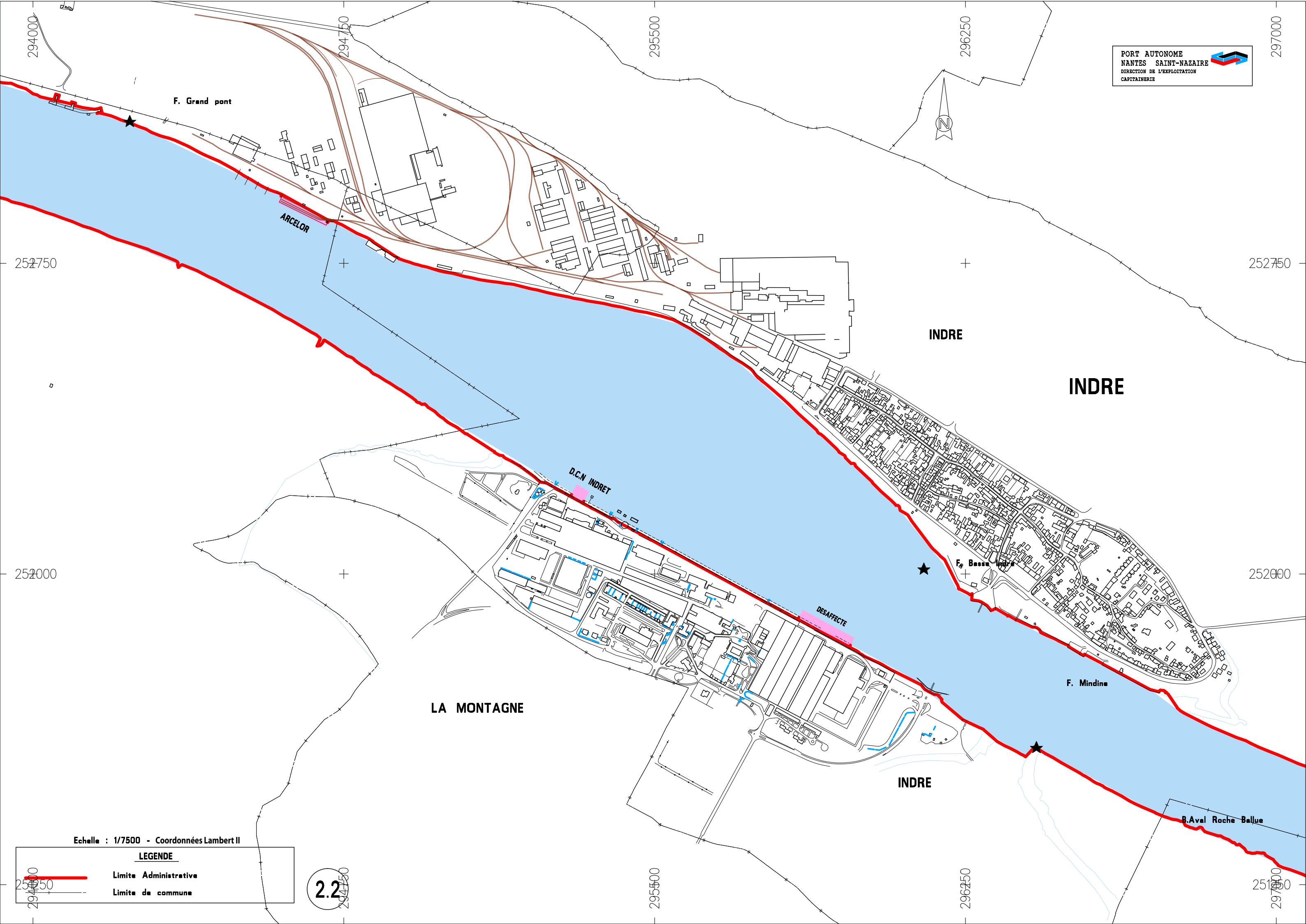
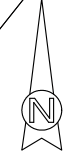
B.37 Angle

Echelle : 1/7500 - Coordonnées Lambert II

LEGENDE


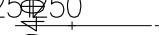
-  Limite Administrative
-  Limite de salure des eaux
-  Limite de commune

2.1



Echelle : 1/7500 - Coordonnées Lambert II

LEGENDE

-  Limite Administrative
-  Limite de commune

2.2

ZONE 3

de PORT LAVIGNE

à NANTES

SAINT
HERBLAIN

LEGENDE

- Limite Administrative
- Limite de l'Inscription maritime
- Limite de commune

Echelle : 1/20000 - Coordonnées Lambert II

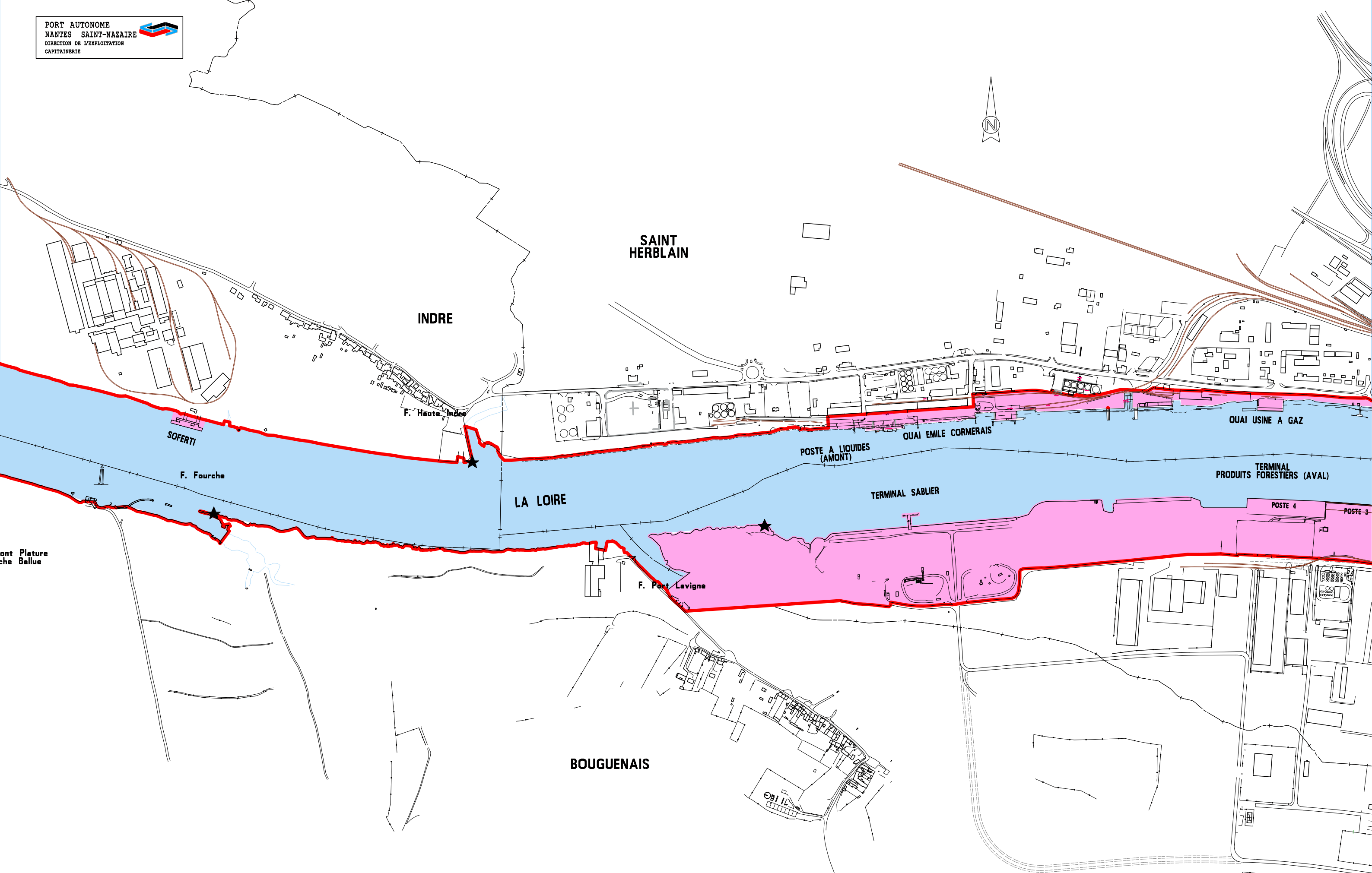
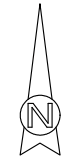
NANTES

REZE

Zone 3



PORT AUTONOME
NANTES SAINT-NAZAIRE
DIRECTION DE L'EXPLOITATION
CAPITAINEURIE





Echelle : 1/7500 - Coordonnées Lambert II

LEGENDE

-  Limite Administrative
-  Limite de commune



301500

302250

303000

252000

252000

NANTES

NANTES

B. Pirmil

USINE A GAZ

TERMINAL FORESTIERS (AVAL)

TERMINAL CEREALIER

OUAI CHEVIRE AVAL

POSTE 4

POSTE 3

TERMINAL ROULIER

OUAI EDF

TERMINAL PRODUITS FORESTIERS (AMONT)
OUAI CHEVIRE AMONT

OUAI BOISSARD

REZE

250500

250500

Echelle : 1/7500 - Coordonnées Lambert II

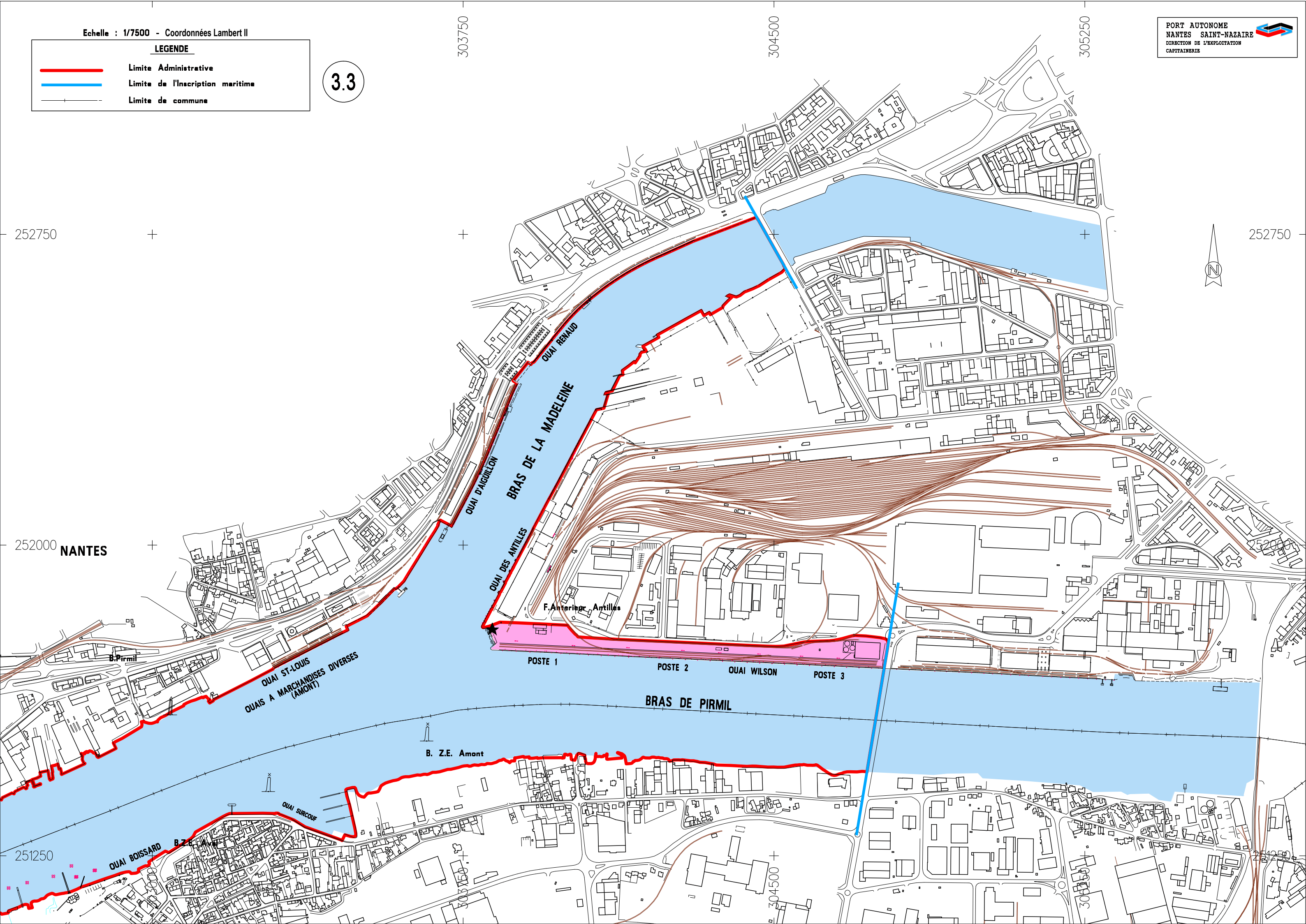
LEGENDE

- Limite Administrative
- - - Limite de commune

LEGENDE

- Limite Administrative
- Limite de l'inscription maritime
- Limite de commune

3.3



252750

252750

252000 NANTES

251250

303750

304500

305250

304500

305250

